

Camps — Castelltallat — Coaner — Súria

29 de gener

GR
senders
PETITES
GRANS RUTES

Castelltallat



Ajuntament de Vic



CALENDARI 2012


- ■ 26 de febrer de 2012. HOSTALETS D'EN BAS – GRAU D'OTLOT – JOANETES (Garrotxa)
- ■ 24 i 25 de març de 2012. GR-99 Camí de l'Ebre / MORA D'EBRE – MIRAVET – BENIFALLET (Ribera d'Ebre i Baix Ebre)
- ■ 29 d'abril de 2012. GRANOLLERS DE ROCACORBA – SANTUARI ROCACORBA-CANET D'ADRI (Gironès)
- ■ 20 de maig de 2012. OSOR – SANT MARTÍ SACALM – LES PLANES D'HOSTÒLES (La Selva – Garrotxa)
- ■ 17 de juny de 2012. SETCASES – REFUGI JAUME FERRER - CAMPRODÓN (Ripollès)
- ■ 8 de juliol de 2012. COLL DE PIMORENT – COMA D'OR – PORTÈ (Alta Cerdanya)
- ■ 23 de setembre de 2012. LA CANYA – VOLCÀ AIGUANEGRA – BEGUDÀ (Garrotxa)
- ■ 21 d'octubre de 2012. CAN GAT – MATAGALLS – SANT BERNAT (Osona)
- ■ 25 de novembre de 2012. L'ESTARTIT – SANTA CATERINA – ULLÀ (Baix Empordà)



Coaner

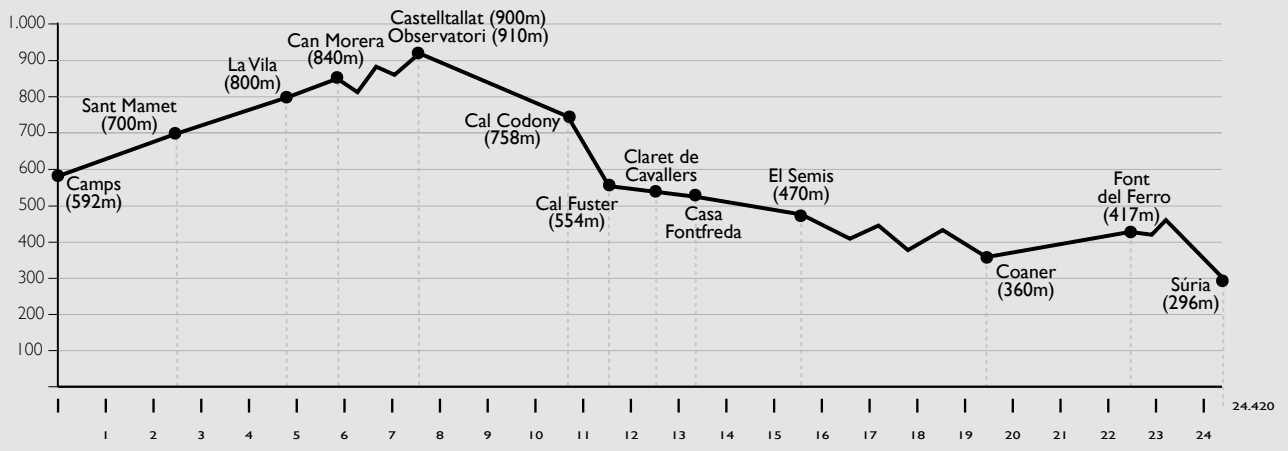
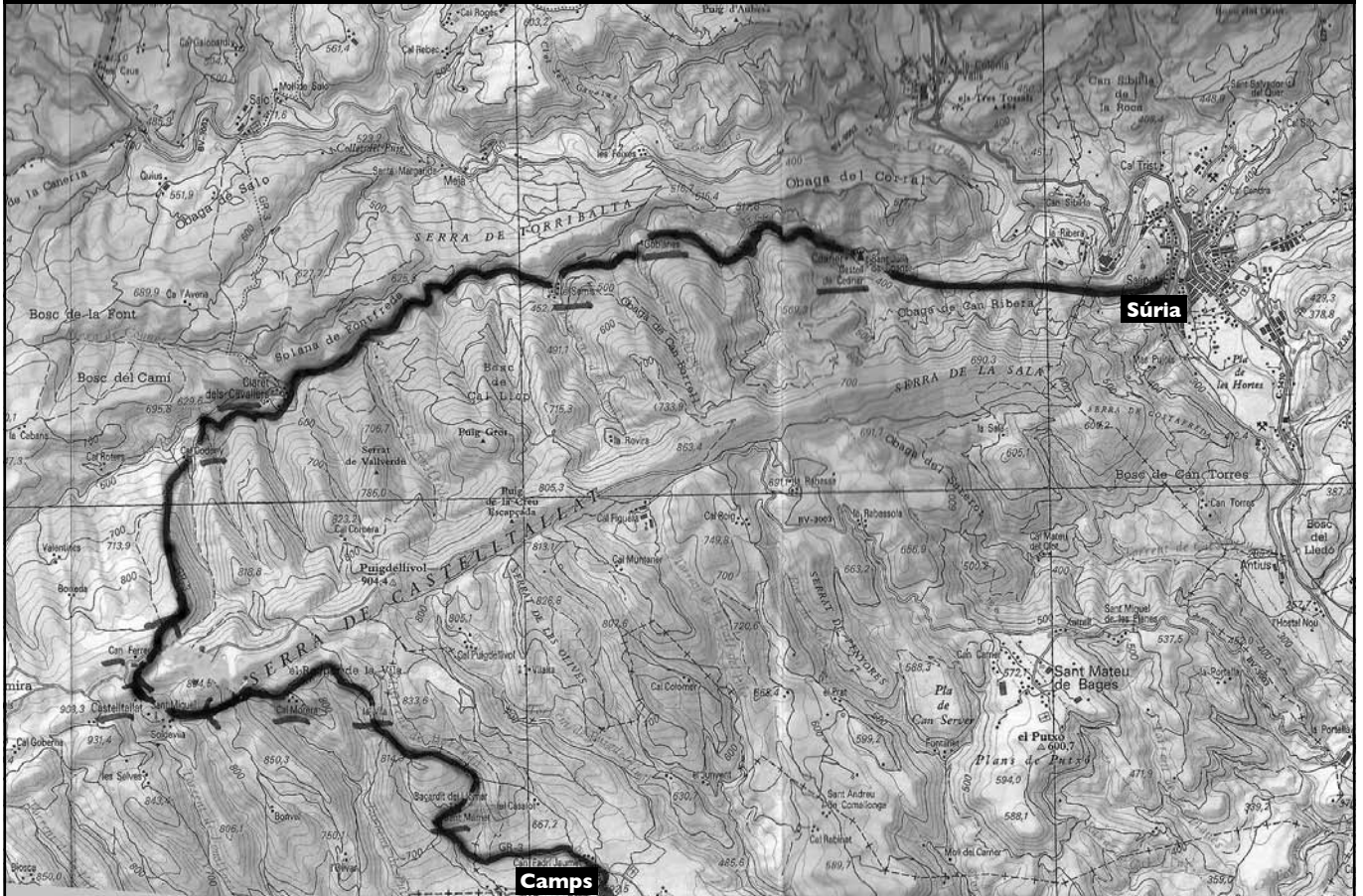
Recordem que no s'ha d'avançar mai els acompanyants que porten la sortida.

ORGANITZADORS: Unió Excursionista de Vic - Centre Excursionista de Taradell - Grup Excursionista CampdevànoI - Club Excursionista Ripoll - Grup Excursionista del Bages. Entitats adherides a la Federació d'Entitats Excursionistes de Catalunya (FEEC)

Col·laboradors: Ajuntament de Vic (Turisme) - Unnim Banc - Montanyà-Vic - Esports Pellicer (Ripoll) - Esports El Cim (Manresa) - Pintures Gabriel Vital (CampdevànoI) -  (Itàlia).

2012

Camps — Castelltallat — Coaner — Súria



Camps — Castelltallat — Coaner — Súria

Metres	Descripció
00.000	Sortim del poble de CAMPS (592 m.) pel costat de la rectoria, creuem el poble i prenem una pista a la dreta (GR-3) que passa vora de Cal Santpere i Cal Graner . Es va cap al nord. Tot seguit es troba Cal Teixidor .
00.740	En arribar al rètol Casalot, Cal To , es gira a l'esquerra. El sòl és enllosat i el sender marca entre oliveres. Anem entre pinasses cap a la dreta, el camí esdevé costerut i les vistes al sud són esplèndides.
02.590	Arribem a Sant Mamet de Bacardit (700m.), les ruïnes de la capella es troben emboscades dalt l'esquenall de la serra de Sant Mamet. L'església, bé que és enrunada, conserva els elements suficients per determinar una sola nau, capçada a sol ixent per un absis semicircular. Continuem pujant amb magnífica panoràmica a Llevant.
04.240	Travessem un camp, tot seguit a l'esquerra agafem un corriol que a pocs metres ens tornarà a la pista.
04.870	Arribem a La Vila (800 m.), la casa té un dipòsit d'aigua al costat del camí. Anem a la dreta per una pista que no es triga gaire a deixar. Tot seguit seguim un camí a l'esquerra i anem deixant altres camins a ambdues mans. El sender planeja.
05.900	Arribem a Can Morera (840 m.) Es continua recte. Deu minuts després es comença a pujar i es travessa la carretera de terra que uneix Camps i Castelltallat.
07.530	Agafem el camí que marca de recte i que va baixant, davant nostre l'església de Sant Miquel i l'Observatori de Castelltallat. Quan siguem al fons deixem el GR-3 i continuem seguint el camí que amb una suau pujada i girant primer a la dreta i després a l'esquerra ens deixarà a la porta de l'església de Sant Miquel de Castelltallat (900 m.) i L'Observatori (910 m.).
08.000	Tornarem a sortir pel mateix lloc fins arribar a la casa Nova (887 m). Es pren una pista que porta a Sant Mateu de Bages. Aviat es troba una bifurcació on es va a la dreta i es passa pel costat de Can Ferrer . El sender deixa la pista de Sant Mateu de Bages i es desvia a l'esquerra.
08.500	En arribar a un trivi s'opta pel camí de la dreta i es torna a fer el mateix en la bifurcació següent. El camí fa una forta davallada i es comença a gaudir de magnífiques vistes sobre El Port del Compte, La Serra del Verd i la Serra del Cadí que es tenen al davant. Seguim en direcció nord.
10.700	Cal Codony (758 m.) A l'esquerra del camí. Es continua per la mateixa pista i es fa una corba pronunciada cap a la dreta. En una propera bifurcació (font del Clot i taules de pedra) es pren el camí de l'esquerra.
11.570	Bifurcació . S'arriba a una pista més important que se segueix a la dreta. Arribem a un forn ó teularia i a pocs metres el trencall de Can Fuster (554m) que deixarem a
12.540	l'esquerra, nosaltres continuarem de recta i deixarem del tot el sender GR-3. Claret de Cavallers , seguint la pista veurem a l'esquerra el petit nucli i la seva església. i seguirem fins a trobar la pista que ve de Claret de Cavallers i marxarem cap a la dreta travessant la riera.
13.300	Casa Fontfreda . Arribarem al trencall de la casa, deixarem la pista principal i per la dreta anirem al portal de la casa que travessarem pel mig i un cop deixat "el vailet" reprenem el corriol pel mig de l'obaga. Trobarem un parell de vailets més. Girarem cap a la dreta per un corriol que anirà a sortir a unes feixes que seguirem al peu d'una línia elèctrica. Baixarem, travessarem la riera, continuarem cap a la dreta, tornarem travessar la riera, passarem al costat d'uns corrals, als pocs metres tornarem travessar la riera, pujant suaument i cap a la dreta arribarem a la casa El Semis .
15.400	Casa El Semis (470m.) Important masia que travessarem pel mig (les cases a un cantó i granges per l'altra) farem uns quan metres i seguirem la pista del mig a peu de riera que al cap d'un quilòmetre aproximadament tornarem a travessar. Seguirem pel camí i trobarem a cal Gubianes (enrunada). Al poc girarem a l'esquerra i després d'haver tornat a trencar a l'esquerra trobarem a la dreta una altre casa enrunada. Forta Baixada. El camí continua a peu de riera a on podrem gaudir de petits salts d'aigua i gorgs. De cop i surtin d'un engorjat veurem la silueta de la torre de Coaner.
19.400	Coaner (360m) Arribarem pel costat d'un prat condicionat com a terreny d'acampada per a joves a l'estiu. A la nostre esquerra veurem El Santuari de la Mare de Deu de Coaner i tot seguit arribarem al Conjunt Monumental de Coaner, format per l'església de Sant Julià, l'antiga Torre del Castell i la masia de Can Serra . Quan marxem tornarem uns metres enrera i prendrem un sender marcat amb blanc i groc, passarem unes basses, travessarem un altre vailet i en forta pujada arribarem a un mirador (429m) on podrem gaudir d'unes bones vistes de Coaner.
22.400	Continuarem de pla fins a trobar el trencall a la dreta de la Font de Ferro (417m.).
24.420	Amb una suau pujada continuem el corriol fins arribar a un coll (439m) a on ja començarem a veure les mines de Súria. Girarem a l'esquerra i després d'una forta baixada per una pista ampla arribarem a les cases del barri de Salipota de SÚRIA (296 m.). Fi de la nostra excursió. Davant nostre podem gaudir de les vistes del Poble Vell de Súria .

ESGLÉSIA DE CASTELLTALLAT

Aquesta església, feta al peu del castell de Castelltallat, dit antigament de Montedono, es troba documentada des de l'any 1031. Abans de 1154 ja consta com a parròquia, funció que farà fins a l'actualitat, sempre sota l'advocació de Sant Miquel. En els seus inicis l'església deuria ser romànica, però ha sofert diverses modificacions a través del temps. A l'any 1581 s'hi afegeix la capella del Roser, encarregada a un mestre d'obres occità anomenat Francesc Castell.

Al 1677 l'església es torna a engrandir amb la capella del Sant Crist a continuació de l'anterior, construïda pels mestres d'obres Francesc Artigues i Joan Bonet, també occitans.

Durant el segle XVIII s'hi tornen a fer reformes i al segle XIX es completen les obres i queda tal com es pot veure actualment.

Durant l'any 2002 l'església va ser restaurada i pintada. Conserva retaules barrocs i neoclàssics (retaula de Sant Miquel Arcàngel, retaula del Roser i retaula del Sant Crist) i algunes peces d'orfebreria, com ara una creu processal del segle XVIII.

OBSERVATORI ASTRONÒMIC DE CASTELLTALLAT

L'Observatori Astronòmic de Castelltallat es troba a 910 metres d'altura, en un entorn certament favorable per a l'observació del cel, l'absència de contaminació lumínica permet fer observacions transparents de gran qualitat.

CLARET DE CAVALLERS

El lloc de Claret apareix documentat a partir de 1031 i sembla ser que el lloc era un alou d'un germà del castlà de Castelltallat; un tal Maier, germà d'Eremir de Castelltallat.

El castell apareix documentat des del segle X i actualment, sols se'n distingeixen alguns murs.

Església de Sant Pere de Claret de Cavallers.- Edifici religiós. Situada sota el turó del castell (avui enrunat). Segles XIII i XVIII. Presenta una nau rectangular sense absis, amb campanar d'espadaña doble per a dues campanes. Pertanyia als cavallers de l'Ordre de Sant Jou de Jerusalem.

Carrer de Claret de Cavallers.- Segle XVII. Antic carrer d'aquest poblat. Ocupa una estreta franja entre dues fileres de cases. Es petit i amb un desnivell d'entrada, no té sortida, i al final -a mà dreta- hi ha una espècie de reduït porxo.

CONJUNT MONUMENTAL DE COANER

El conjunt monumental de Coaner, romànic llombard, està situat en una tranquil·la i pintoresca vall de gran interès paisatgístic i arquitectònic dins del Pla d'Espais Interès Natural de la Serra de Castelltallat.

L'església de Sant Julià, juntament amb l'antiga torre del castell i la masia de can Serra, ofereixen un conjunt romànic de bellesa peculiar damunt un paisatge rocós. Molt a prop hi ha el santuari de la Mare de Déu de Coaner.

L'església de Sant Julià Coaner. Es troba dins del recinte del castell, al costat de la torre. És un edifici del segle XI, de planta basilical de tres naus, cobertes amb voltes de canó, de mig punt, reforçades per dos arcs torals cadascuna.

La porta principal que s'obre a la façana de migjorn data de l'any 1573. El campanar és de torre, de planta quadrada, de dos pisos, amb una coberta de lloses, a quatre vessants, i està edificat damunt de la nau central en una data posterior.

A l'interior del temple es conserven tres ares de pedra que pertanyent als tres altars que hi havia, un a cada absis.

La Torre. És l'únic element que ha subsistit de l'antic castell. Es tracta d'una construcció de planta circular, molt esvelta.

Fou construïda cap a l'any 1000 i es pot relacionar amb altre torres de la mateixa època, com per exemple les Torres de Fals. A l'any 1999, el Servei de Patrimoni Arquitectònic Local de la Diputació de Barcelona.

Santuari de la Mare de Déu de Coaner. Es troba a prop de l'església. Es va erigir a l'any 1654, per perpetuar, segons la tradició, el record de la troballa de la Verge al peu del torrent, en aquest mateix punt. La Verge és una talla romànica de fusta policromada, que data del segle XIII i que actualment es guarda al temple del Sagrat Cor de Valls de Torroella, per raons de seguretat. Al seu interior es guarda el retaula barroc del segle XVIII.

L'autor del retaula va ser Segimon Pujol de Gurb, que el va fer a l'any 1716. És de fusta policromada i daurada, consta de cinc carrers, la predel·la, tres cossos i un àtic. La seva estructura és reticular i s'adapta a la forma absidal de la capella.

SÚRIA



És un municipi del Bages situat a 15 quilòmetres de Manresa a la carretera C-55 que porta a Cardona i a Solsona. En plena vall del riu Cardener, rep prop de la vila els torrents de Coaner, Tordell i Hortons. El

terme és accidentat per les serres properes de Castelltallat i Castelladral, amb alçades modestes que freguen els 600 metres.

Súrria, segons el cens de 2010 té poc més de 6.300 habitants i la vila està a 326 m d'altura. El jaciment de sals potàssiques descobert a principis de segle XX, fou explotat des del 1925. El jaciment que ha entrat en una època de decadència i pèrdua d'activitat, trasllada la seva producció amb un brançal de ferrocarrils de la Generalitat fins a Manresa. La vila fou domini dels vescomtes i ducs de Cardona. El nucli vell, d'aspecte medieval està situat al voltant de l'església de Sant Cristòfol, amb restes del castell o guàrdia de Súrria documentat ja al segle X. De fet durant els segles XVII i XVIII es va anar format el nucli urbà que més tard es va fortificar.

Súrria fou un important nucli de la insurrecció que hi va haver a l'alt Llobregat l'any 1932. En una de les ribes del Cardener hi ha el nucli del Poble Vell i a l'altra banda el barri anomenat de Salipota.

Sembla ser que l'emplaçament de Súrria, ja existia durant l'època romana amb en nom de Surisa.