

Hostalets d'en Bas — Les Marrades del Grau — Falgars — Joanetes

26 de febrer

GR
senders
PETITES
GRANS RUTES



Les Marrades del Grau

Ajuntament de Vic



CALENDARI 2012


- ■ **24 i 25 de març de 2012.** GR-99 Camí de l'Ebre / MORA D'EBRE – MIRAVET – BENIFALLET (Ribera d'Ebre i Baix Ebre)
- ■ **29 d'abril de 2012.** GRANOLLERS DE ROCACORBA – SANTUARI ROCACORBA-CANET D'ADRI (Gironès)
- ■ **20 de maig de 2012.** OSOR – SANT MARTÍ SACALM – LES PLANES D'HOSTÒLES (La Selva – Garrotxa)
- ■ **17 de juny de 2012.** SETCASES – REFUGI JAUME FERRER - CAMPRODÓN (Ripollès)
- ■ **8 de juliol de 2012.** COLL DE PIMORENT – COMA D'OR – PORTÈ (Alta Cerdanya)
- ■ **23 de setembre de 2012.** LA CANYA – VOLCÀ AIGUANEGRA – BEGUDÀ (Garrotxa)
- ■ **21 d'octubre de 2012.** CAN GAT – MATAGALLS – SANT BERNAT (Osona)
- ■ **25 de novembre de 2012.** L'ESTARTIT – SANTA CATERINA – ULLÀ (Baix Empordà)



El Puigsacalm

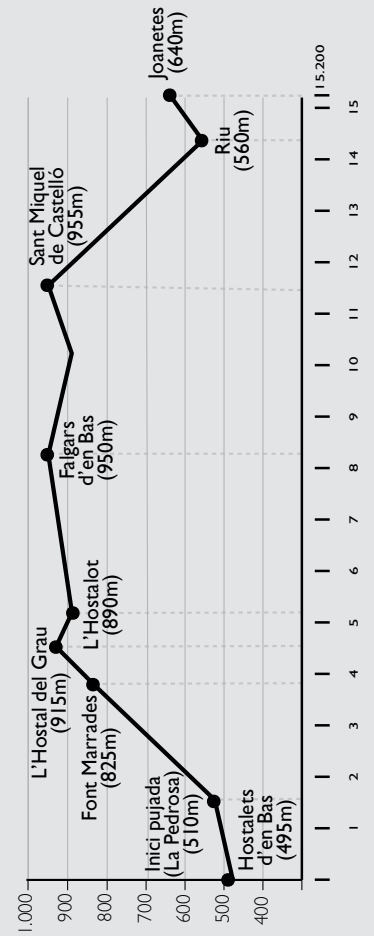
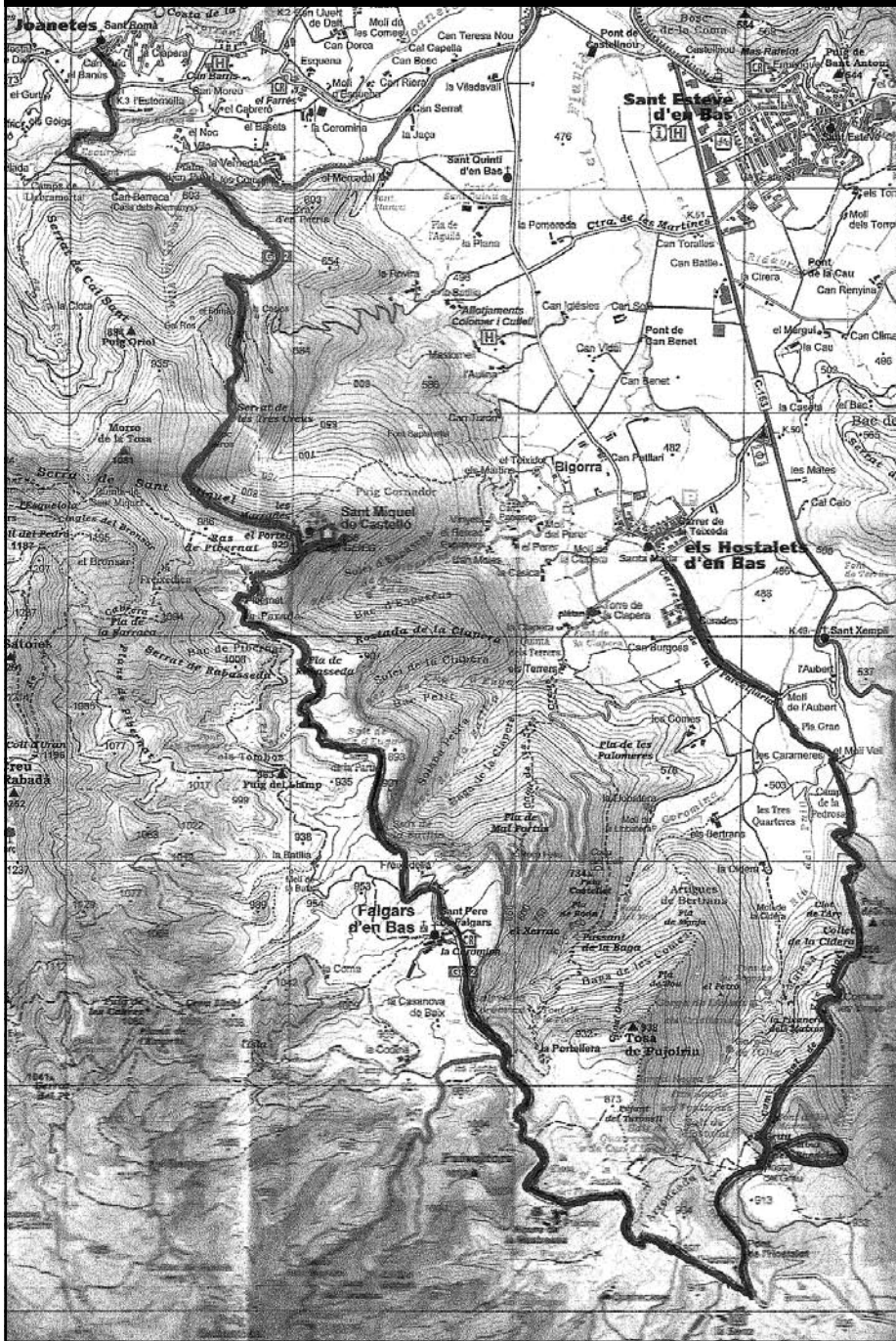
Recordem que no s'ha d'avançar mai els acompanyants que porten la sortida.

ORGANITZADORS: Unió Excursionista de Vic - Centre Excursionista de Taradell - Grup Excursionista CampdevànoI - Club Excursionista Ripoll - Grup Excursionista del Bages. Entitats adherides a la Federació d'Entitats Excursionistes de Catalunya (FEEC)

Col·laboradors: Ajuntament de Vic (Turisme) - Unnim Banc - Montanyà-Vic - Esports Pellicer (Ripoll) - Esports El Cim (Manresa) - Pintures Gabriel Vital (CampdevànoI) -  (Itàlia).

2012

Hostalets d'en Bas — Les Marrades del Grau — Falgars — Joanetes



Sant Miquel de Castelló

Hostalets d'en Bas — Les Marrades del Grau — Falgars — Joanetes

Metres	Descripció
0	Som a la localitat d'Hostalets d'en Bas (495 m) , cap al final de Carrer de Vic, davant un senyal turístic que ens indica cap a la dreta: Bas i Girona, i cap a l'esquerra: Cantonigros i Vic. Seguirem aquesta última direcció. Pocs metres després, trobem un cartell d'itinerària del que seguim la direcció a Sant Feliu de Pallarols.
410	Al final del Carrer de Vic, sortim del poble deixant a mà esquerra la finca del Mas Curadas.
570	Deixem a la dreta el trencall de La Coromina, seguim de dret per la pista asfaltada.
846	Passem davant el camí que mena al mas de Els Bertrans, continuem de dret.
905	Just després de l'anomenat petit Fluvià, deixem la pista asfaltada i anem a la dreta entrant en un camp que seguim vora el marge esquerra. Al final del camp entrem en un corriol que segueix vora la riera.
1280	A l'alçada de la casa del Molí Vell, sortim del corriol, anem cap a la dreta travessant la riera i agafem seguidament la pista forestal cap a l'esquerra. Un cartell ens indica que iniciem el tram del Camí Ral de Vic a Olot, entre el Molí Vell i L'Hostalot.
1620	Deixem a la dreta del camí la casa de La Pedrosa i prenem cap a la dreta amunt una pista amb un senyal de prohibit el pas als vehicles motoritzats (510 m)
2090	El camí travessa una tanca de fusta que priva el pas al bestiar.
3070	En un eixamplament del camí un pal indicador ens indica la continuïtat del Camí Ral (700 m)
3830	Per un tram empedrat molt sencer, arribem a la recuperada font de les Marrades que deixem a l'esquerra del camí (825 m) Aviat comença el tram més espectacular de les Marrades del Grau amb els ponts, murs i trams rectes d'empedrat molt ben conservat, després de la seva neteja i recuperació.
3900	Arribem a la primera marrada. Poc abans veiem sota nostra a la dreta una fita commemorativa de les obres de millora del camí que es va posar al 1731. Més endavant el camí travessa un pont.
4060	Arribem a la propera marrada cap a la dreta. A l'esquerra del camí un cartell ens indica la Mina dels Bandolers. Val la pena anar a veure aquest lloc tant original. Per arribar-hi, prenem un corriol a l'esquerra i entrem al senderol.
4180	Girem sobtadament cap a la dreta i baixem cap aquest tram estret entre murs que degudament cobert amb branques servia d'amagatall al bandolers. Sortim de la petita fondalada, seguim uns metres el corriol que baixa a trobar el camí pel que hem arribat i que ara prenem cap a l'esquerra.
4290	Arribem de nou al camí empedrat de les Marrades, seguim pujant els pocs metres que falten.
4350	A la dreta tenim la casa de l'antic Hostal del Grau, seguim fins a dalt a un camp per la vora del filat que envolta la finca. El camí fa uns graons de ciments espaiats per tal d'evitar la degradació del terreny.
4450	Arribem al cap d'amunt de la pujada i passem una altra tanca de fusta que priva el pas al bestiar. El camí segueix cap a la dreta. (915 m)
4580	Després d'una nova tanca de fusta, encetem una baixada que travessa el camí que arriba a la finca, un cartell ens indica la continuïtat del Camí Ral.
4680	Davant un senyal d'itinerària seguim el camí cap a l'esquerra.
5000	Travessem el pont de l'Hostalot.
5140	Deixem a la dreta un trencant que va a la finca (890 m)
5260	El camí de terra surt a la carretera que va des de la C-153 (Vic-Olot) a Falgars d'en Bas. Anem cap a la dreta seguint l'asfalt i els senyal del GR2. Deixem a la dreta el trencall que des de la pista entra a la finca de L'Hostalot.
5420	Deixem a l'esquerra el trencall de la finca La Serra dedicada a l'agroturisme.
5670	Deixem a l'esquerra el camí de QuatreCases.
6020	Al cap d'avall d'una baixada travessem el torrent de Pujalriu.
6550	Passem davant la finca de Pujalriu que deixem a l'esquerra del camí.
7360	Deixem a l'esquerra el trencall indicat en un cartell del Camí de Sant Jaume que ens portaria a Cantonigròs. Nosaltres seguim de dret per l'asfalt.
7490	Travessem el torrent de la Faja. Aquest torrent vessa al cap de pocs metres en l'espectacular salt de Sallent (no confondre amb el de Rupit amb el mateix nom)
7540	Ull amb l'estimball a la dreta del camí. Sense cap barana protectora és un bon punt per veure desguasar el sal de Sallent amb un cabdal molt variable.
8120	Arribem a Falgars d'en Bas, després de l'entrada de la finca La Coromina, prenem el carrer a l'esquerra que passa per la rectoria, arriba a l'església.
8210	Església de Sant Pere de Falgars. Té al cementiri a poc metres enmig d'un marc de pau i tranquil·litat
8300	Retornem al camí d'entrada al veïnat de Falgars i anirem a l'esquerra avall.
8970	Arribem a una cruïlla, anem cap a l'esquerra, deixant a la dreta l'entrada a una finca privada.
9130	Travessem una torrentera
9360	Tanca de ferro que barra el camí. Hi ha un filat que s'obre pel pas dels vianants.
9800	A l'alçada d'un torrent, deixem un cobert enrunat a la dreta del camí.
10700	Sota la finca de Can Pibernat, prenem un camí a l'esquerra amunt que anirà a voltar per sobre la casa.
10895	Deixem un safareig a l'esquerra del camí. El camí passa a tocar el darrera de la casa, el camí es converteix en un corriol.
11200	Arribem a un cartell d'itinerària, seguim la direcció de Hostalets d'en Bas – Joanetes.
11250	Travessem una tanca de ferro.
11310	Arribem a una cruïlla, l'itinerari segueix de dret, però anirem a la dreta per contemplar l'espectacular talaià sobre la Garrotxa al peu de l'església de Sant Miquel de Castelló.
11400	Ermita de Sant Miquel de Castelló (955 m) Retornarem al corriol que seguïem.
11625	Som de nou al camí, seguim cap a la dreta .
11675	Un cartell ens indica cap a l'esquerra la direcció de Joanetes, seguim el GR.
12600	El corriol que es mantenia dins el bosc surt a un descampat tancat amb filat on hi pasturen xais. Entrem al recinte per una porta de ferro. El camí va baixant enmig d'aquest espai obert , amb bones vistes sobre la plana d'en Bas.
13105	Sortim del tancat, travessant una altra tanca metàl·lica.
13200	Arriem a una cruïlla, anem cap a la dreta.
14100	Deixem el camí relativament ample que seguim i prenem un corriol a la dreta.
14150	Després d'una baixada arribem a una cruïlla de quatre camins, seguim de dret pel de davant nostre, deixem el GR.
14200	Travessem un rierol.
14270	Arribem a la casa del Mas La Vila que veiem sota nostre, seguim cap a l'esquerra sobre el marge que va vorejant la casa. Després d'una part de la finca més renovada, passem per l'antiga casa pairal i un safareig.
14300	A l'alçada d'un cartell indicador, seguim per l'esquerra d'un cobert. El corriol segueix cap a uns prats, passant entre el cobert i un marge.
14410	Deixem la direcció del camí que baixa a la riera i prenem el camí a l'esquerra amunt que voreja un prat.
14600	Després del prat, seguim un camí cap a la dreta al costat del riu.
14715	Anem a la dreta travessant per una palanca la riera de Joanetes en el punt anomenat la gorja dels Escurçons (560 m)

Després del pont anem cap a la dreta.

La pista de terra aviat entrarà en un tram cimentat vora una granja.

14900 La pista arriba a la carretera que puja al Coll de Bracons, anem uns 25 m cap a la dreta i prenem a l'altra banda un corriol que puja al poble.

14925 Encetem el corriol que passa vora uns camps i poc després sota uns arbres.

15200 Arribem al nucli urbà de Joanetes al darrera de l'església, seguim cap a la dreta. (640 m)

Anirem baixant per la via principal deixant cases i trencalls a cada banda de la carretera fins a l'entrada del poble.

HOSTALETS D'EN BAS

El territori de la vall d'en Bas és un paisatge ple de crestes, turons i serralades com les de Cabrera, la de Llancers, la de Freixaneda i la del Puigsacalm, plenes de boscos de faig, alzines i roures.

Sota els espadats de Falgars, la plana farcida de masies, és una de les terres més fèrtils de la comarca, surcada per infinitat de torrents i rierols que acaben formant el riu Fluvià.

A sud de la vall d'en Bas, sota els espectaculars penya-segats hi ha el petit poble d'Hostalets d'en Bas amb, situat a 495 m d'alçada i amb una població que no arriba als 200 habitants. El poble es va formar arrel d'un grup de petits hostals que en temps dels traginers (segle XVIII) es va formar en aquest punt del camí ral entre Olot i Vic.

La vila té el bonic carrer Teixeda, amb una arquitectura típica catalana, amb els seus bonics balcons plens de geranis a l'estiu. El conjunt arquitectònic ha estat declarat Monument Històric Artístic Nacional.

LES MARRADES DEL GRAU

És una complexa obra d'enginyeria de camins, realitzada en el primer terç del segle XVIII, quan el capità general de Catalunya va ordenar la millora del camí ral entre Vic a Olot a l'any 1730. L'obre està flanquejada per impressionants murs, trencaigües, ponts i guardarodes, en tot el tram d'empedrat on guanyava el desnivell més important.

El camí de les Marrades va ser utilitzat principalment per les corrues de mules que traginaven mercaderies per aquesta zona tant obaga, humida i fangosa de la comarca. Al llarg dels temps, va ser utilitzat també pels moviments de tropes en totes les guerres.

FALGARS D'EN BAS

És un dels pobles del municipi de la Vall d'en Bas situat a 950 m d'alçada en un altiplà envoltat per les serres de Cabrera i Llancers, sobre els cingles de Falgars. Té una cinquantena d'habitants censats. L'església romànica de Sant Pere, data del segle XI i fou restaurada al segle XVI.

SANT MIQUEL DE CASTELLÓ

A 955 m d'alçada sobre un impressionant turó sobre la vall d'en Bas, hi trobem l'ermita de Sant Miquel de Castelló, d'origen romànic, que havia set la capella de l'antic castell que els vescomtes d'en Bas tenien sobre aquest serrat anomenat de Sant Miquel.

L'ermita consta d'una sola nau coberta amb una volta de canó.

L'edifici annex, l'any 1974, va ser habilitat com a refugi de muntanya amb una capacitat per una vintena de persones que gestiona actualment el club excursionista GEIEG de Girona.

JOANETES

Poble pertanyent al municipi de la Vall d'en Bas, que fou independent fins l'any 1968. Està situat a 640 m d'alçada sota les impressionants crestes del feréstec massís del Puigsacalm.

Té uns 400 habitants repartits en diferents masies del terme. Va pertànyer al vescomtat d'en Bas i conserva les restes d'una antiga església romànica. L'actual temple es dedicat a Sant Romà té els orígens al segle XII, però va sofrir importants desperfectes durant els terratrèmols del segle XV. Tot i això, conserva la façana original, així com els arcs torals i una bonica pila baptismal. Cada any a Joanetes, s'hi fa un important pessebre vivent.